	COMUNE DI SAN PIETRO AL TANAGRO	
	AII.1 SCHEDE AREE DI EMERGENZA	**N.1**

Centro Operativo Intercomunale
Comunità Montana Vallo di Diano

DESCRIZIONE AREA E DATI IDENTIFICATIVI

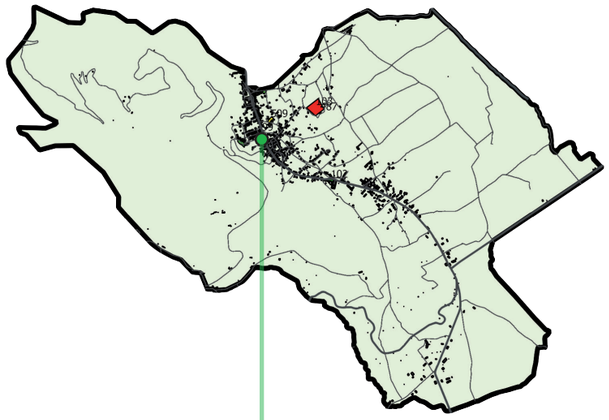

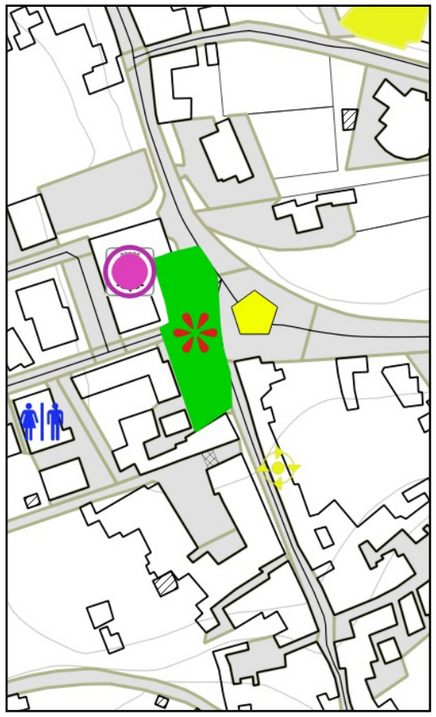

Area:	PUBBLICA	Ubicazione: Piazza E. Quaranta	
Coordinate		4045704 N	1548048 E
Superficie (mq.)		1200 circa	
Capienza			
Destinazione		Area pedonale e parcheggio pubblico	
Tipo di pavimentazione		Lastricato	
Tipo di accesso		Pedonale e carrabile da strada pubblica	
Principali percorsi di accesso		Dir. N-S: Strada regionale SR426 Dir. E-O: Strada comunale Via Roma	

Dotazione Servizi	elettricità	gas	acqua	servizi igienici	fognatura	mensa	elisuperficie
	SI	NO	SI	NO	NO	NO	NO
	Note: Necessità di creare allacci dedicati.Gli allacci attuali sono quelli pubblici.						

NON IDONEITÀ	RISCHIO IDROGEOLOG.	RISCHIO IDRAULICO	RISCHIO SISMICO	RISCHIO INCENDIO BOSCHIVO	RISCHIO INDUSTRIALE	RISCHIO TRASPORTI

CARATTERISTICHE OSPITALITA' AREA

ACCOGLIENZA TENDOPOLI: Numero persone ospitabili Numero Tende

ACCOGLIENZA COPERTA : Numero persone ospitabili

ATTESA DELLA POPOLAZIONE : Numero di persone accoglibili



AREA DI ATTESA Piazza E. Quaranta

SEGNALETICA:





COMUNE DI SAN PIETRO AL TANAGRO

AII.1 SCHEDE AREE DI EMERGENZA — N.2

Centro Operativo Intercomunale
Comunità Montana Vallo di Diano

DESCRIZIONE AREA E DATI IDENTIFICATIVI



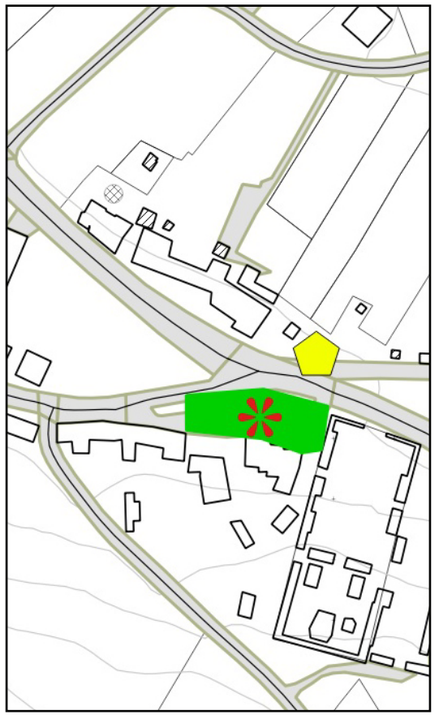

Area:	PUBBLICA	Ubicazione: Viale della Rimembranza	
Coordinate		4045244 N	1548931 E
Superficie (mq.)		1000 circa	
Capienza			
Destinazione		Parcheggio pubblico	
Tipo di pavimentazione		Asfalto	
Tipo di accesso		Pedonale e carrabile da strada pubblica	
Principali percorsi di accesso		Dir. N-S: Strada regionale SR426 Dir. E-O: Strada comunale Viale della rimembranza	

Dotazione Servizi	elettricità	gas	acqua	servizi igienici	fognatura	mensa	elisuperficie
	SI	NO	SI	NO	NO	NO	NO
	Note: Necessità di creare allacci dedicati.Gli allacci attuali sono quelli pubblici.						

NON IDONEITÀ	RISCHIO IDROGEOLOG.	RISCHIO IDRAULICO	RISCHIO SISMICO	RISCHIO INCENDIO BOSCHIVO	RISCHIO INDUSTRIALE	RISCHIO TRASPORTI

CARATTERISTICHE OSPITALITA' AREA

ACCOGLIENZA TENDOPOLI: Numero persone ospitabili Numero Tende

ACCOGLIENZA COPERTA : Numero persone ospitabili

ATTESA DELLA POPOLAZIONE : Numero di persone accoglibili



AREA DI ATTESA Via della Sorgente

SEGNALETICA:





COMUNE DI SAN PIETRO AL TANAGRO

AII.1 SCHEDE AREE DI EMERGENZA — N.3

Centro Operativo Intercomunale
Comunità Montana Vallo di Diano

DESCRIZIONE AREA E DATI IDENTIFICATIVI

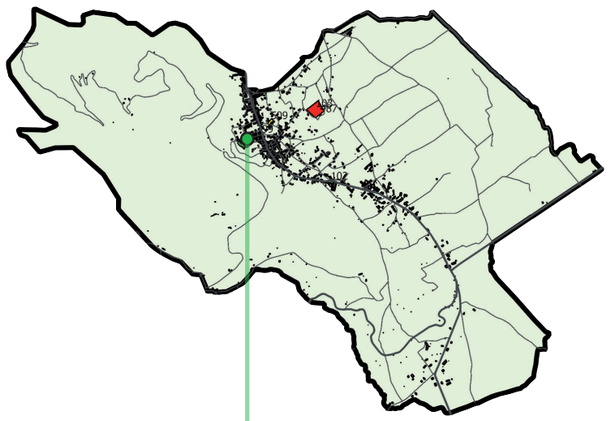

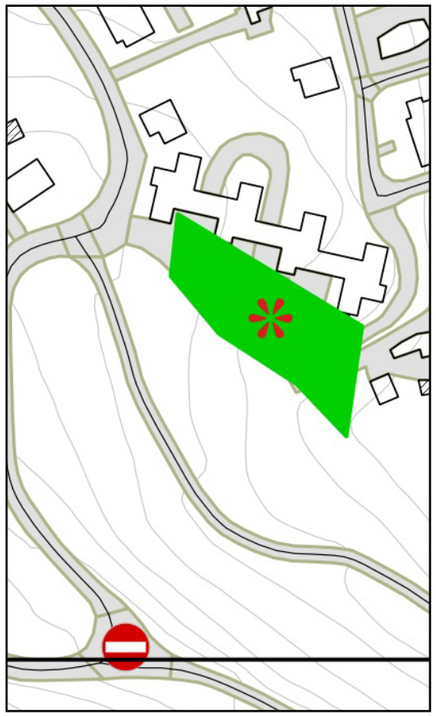

Area:	PUBBLICA	Ubicazione: Via Europa	
Coordinate		4045616 N	1547796 E
Superficie (mq.)		2000 circa	
Capienza			
Destinazione		Parcheggio pubblico	
Tipo di pavimentazione		Asfalto	
Tipo di accesso		Pedonale e carrabile da strada pubblica	
Principali percorsi di accesso		Dir. N-S: Dir. E-O: Strada comunale Via Europa	

Dotazione Servizi	elettricità	gas	acqua	servizi igienici	fognatura	mensa	elisuperficie
	SI	NO	SI	NO	NO	NO	NO
	Note: Necessità di creare allacci dedicati.Gli allacci attuali sono quelli pubblici.						

NON IDONEITÀ	RISCHIO IDROGEOLOG.	RISCHIO IDRAULICO	RISCHIO SISMICO	RISCHIO INCENDIO BOSCHIVO	RISCHIO INDUSTRIALE	RISCHIO TRASPORTI

CARATTERISTICHE OSPITALITA' AREA

ACCOGLIENZA TENDOPOLI: Numero persone ospitabili Numero Tende

ACCOGLIENZA COPERTA : Numero persone ospitabili

ATTESA DELLA POPOLAZIONE : Numero di persone accoglibili



AREA DI ATTESA Via Europa

SEGNALETICA:





COMUNE DI SAN PIETRO AL TANAGRO

AII.1 SCHEDE AREE DI EMERGENZA — N.4

Centro Operativo Intercomunale
Comunità Montana Vallo di Diano

DESCRIZIONE AREA E DATI IDENTIFICATIVI

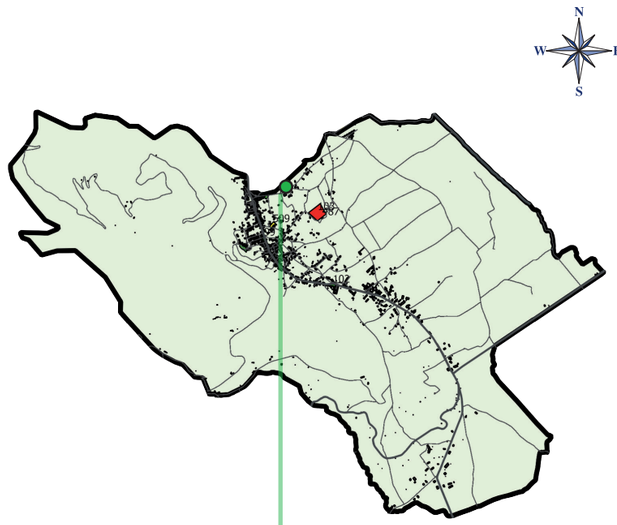

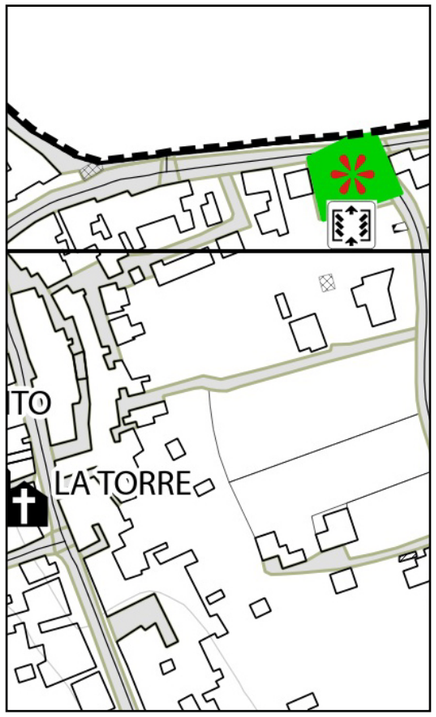

Area:	PUBBLICA	Ubicazione: Via Secchio	
Coordinate		4046106 N	1548082 E
Superficie (mq.)		600 circa	
Capienza			
Destinazione		Parcheggio e deposito mezzi comunali	
Tipo di pavimentazione		Asfalto	
Tipo di accesso		Pedonale e carrabile da strada pubblica	
Principali percorsi di accesso		Dir. N-S: Strada comunale via Secchio Dir. E-O: Strada comunale Via Conche	

Dotazione Servizi	elettricità	gas	acqua	servizi igienici	fognatura	mensa	elisuperficie
	SI	NO	SI	NO	NO	NO	NO
	Note: Necessità di creare allacci dedicati.Gli allacci attuali sono quelli pubblici.						

NON IDONEITÀ	RISCHIO IDROGEOLOG.	RISCHIO IDRAULICO	RISCHIO SISMICO	RISCHIO INCENDIO BOSCHIVO	RISCHIO INDUSTRIALE	RISCHIO TRASPORTI

CARATTERISTICHE OSPITALITA' AREA

ACCOGLIENZA TENDOPOLI: Numero persone ospitabili Numero Tende

ACCOGLIENZA COPERTA : Numero persone ospitabili

ATTESA DELLA POPOLAZIONE : Numero di persone accoglibili



AREA DI ATTESA **Deposito** Via Secchio

SEGNALETICA:





COMUNE DI SAN PIETRO AL TANAGRO

AII.2 SCHEDE AREE DI ACCOGLIENZA E DI RICOVERO — N.1

Centro Operativo Intercomunale
Comunità Montana Vallo di Diano

DESCRIZIONE AREA E DATI IDENTIFICATIVI

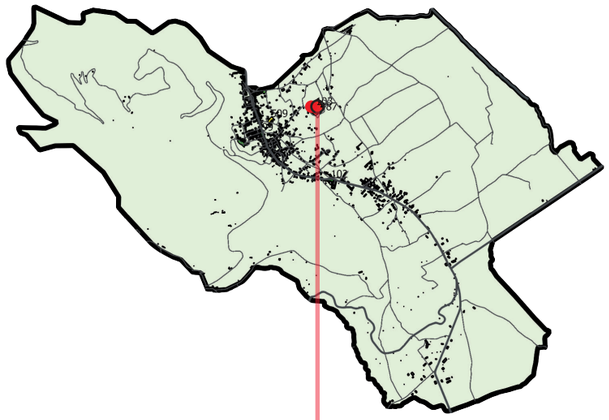

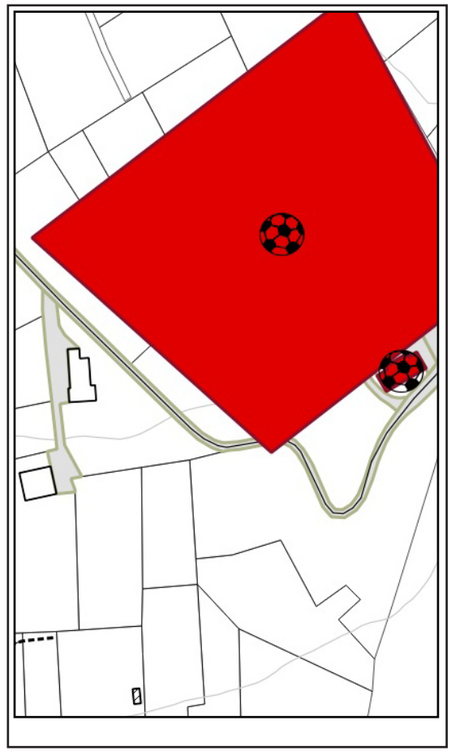

Area:	PUBBLICA	Ubicazione: Campo sportivo	
Coordinate		4045961 N	1548794 E
Superficie (mq.)		11400 circa	
Capienza			
Destinazione		Campo sportivo	
Tipo di pavimentazione		Terreno	
Tipo di accesso		Pedonale e carrabile da cancello su strada pubblica	
Principali percorsi di accesso		Dir. N-S: Strada comunale Via Matinelle Dir. E-O: _	

Dotazione Servizi	elettricità	gas	acqua	servizi igienici	fognatura	mensa	elisuperficie
	SI	NO	SI	SI	SI	NO	NO
	Note: La struttura possiede tutti gli allacci.						

NON IDONEITÀ	RISCHIO IDROGEOLOG.	RISCHIO IDRAULICO	RISCHIO SISMICO	RISCHIO INCENDIO BOSCHIVO	RISCHIO INDUSTRIALE	RISCHIO TRASPORTI

CARATTERISTICHE OSPITALITA' AREA

ACCOGLIENZA TENDOPOLI: Numero persone ospitabili Numero Tende

ACCOGLIENZA COPERTA : Numero persone ospitabili _____

ATTESA DELLA POPOLAZIONE : Numero di persone accoglibili



AREA DI ACCOGLIENZA Campo sportivo Matinelle- **S. Quaranta**

SEGNALETICA:





COMUNE DI SAN PIETRO AL TANAGRO

AII.2 SCHEDE AREE DI ACCOGLIENZA E DI RICOVERO — N.2

Centro Operativo Intercomunale
Comunità Montana Vallo di Diano

DESCRIZIONE AREA E DATI IDENTIFICATIVI

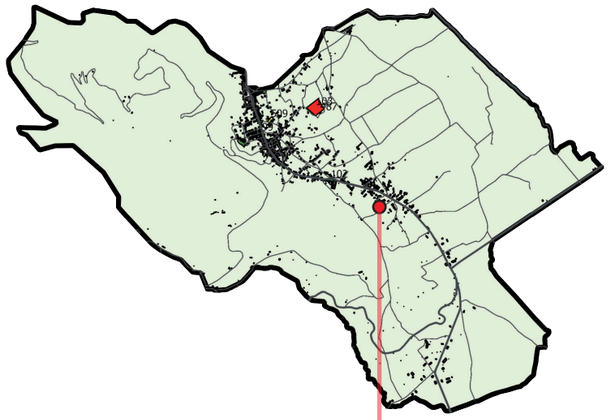



Area:	PUBBLICA	Ubicazione: Campetto E. Quaranta	
Coordinate		4044977 N	1549566 E
Superficie (mq.)		2700 circa	
Capienza			
Destinazione		Campetto di calcio a 5	
Tipo di pavimentazione		Erba sintentica	
Tipo di accesso		Pedonale e carrabile da cancello su strada pubblica	
Principali percorsi di accesso		Dir. N-S: Strada regionale SR426 Dir. E-O: Strada comunale Via Canali	

Dotazione Servizi	elettricità	gas	acqua	servizi igienici	fognatura	mensa	elisuperficie
	SI	NO	SI	SI	SI	NO	NO
	Note: La struttura possiede tutti gli allacci.						

NON IDONEITÀ	RISCHIO IDROGEOLOG.	RISCHIO IDRAULICO	RISCHIO SISMICO	RISCHIO INCENDIO BOSCHIVO	RISCHIO INDUSTRIALE	RISCHIO TRASPORTI

CARATTERISTICHE OSPITALITA' AREA

ACCOGLIENZA TENDOPOLI: Numero persone ospitabili Numero Tende

ACCOGLIENZA COPERTA : Numero persone ospitabili _____

ATTESA DELLA POPOLAZIONE : Numero di persone accoglibili



AREA DI ACCOGLIENZA Campo di calcetto E. Quaranta- **Via Canali**

SEGNALETICA:





COMUNE DI SAN PIETRO AL TANAGRO

AII.3 SCHEDE AREE DI AMMASSAMENTO | **N.1**

Centro Operativo Intercomunale
Comunità Montana Vallo di Diano

DESCRIZIONE AREA E DATI IDENTIFICATIVI

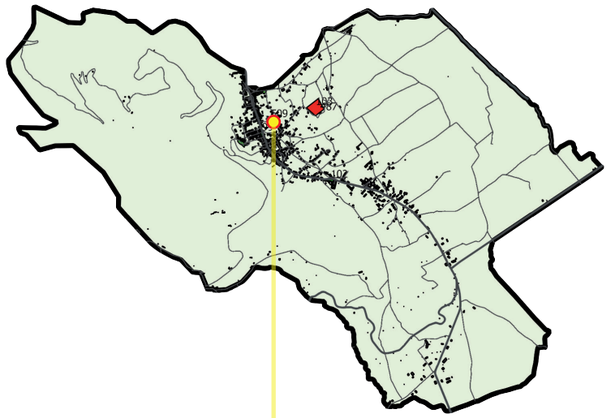

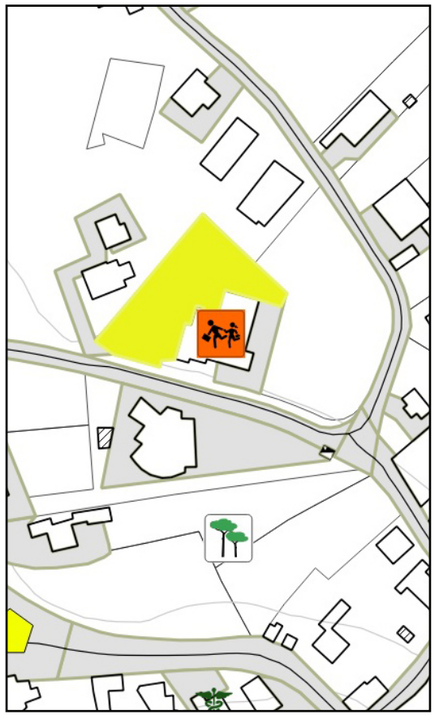

Area:	PUBBLICA	Ubicazione: Scuola Elementare e Materna
Coordinate		4045840 N 1548165 E
Superficie (mq.)		1700 circa
Capienza		
Destinazione		Parcheggio a servizio di struttura pubblica
Tipo di pavimentazione		Asfalto
Tipo di accesso		Pedonale e carrabile da cancello su strada pubblica
Principali percorsi di accesso		Dir. N-S: Strada comunale Via Grosoleia Dir. E-O:

Dotazione Servizi	elettricità	gas	acqua	servizi igienici	fognatura	mensa	elisuperficie
	SI	NO	SI	SI	SI	NO	NO
	Note: La struttura possiede tutti gli allacci.						

NON IDONEITÀ	RISCHIO IDROGEOLOG.	RISCHIO IDRAULICO	RISCHIO SISMICO	RISCHIO INCENDIO BOSCHIVO	RISCHIO INDUSTRIALE	RISCHIO TRASPORTI

CARATTERISTICHE OSPITALITA' AREA

ACCOGLIENZA TENDOPOLI: Numero persone ospitabili Numero Tende

ACCOGLIENZA COPERTA : Numero persone ospitabili _____

ATTESA DELLA POPOLAZIONE : Numero di persone accoglibili



AREA DI AMMASSAMENTO Area Scuola Elementare e Materna

SEGNALETICA:

COMUNE DI SAN PIETRO AL TANAGRO
Provincia di Salerno
PIANO DI PROTEZIONE CIVILE
S
AREA DI AMMASSAMENTO MEZZI E SOCCORSI
in caso di EMERGENZA recarsi in questa area

S AREA DI AMMASSAMENTO MEZZI E SOCCORSI

COMUNE DI SAN PIETRO AL TANAGRO

All.4 SCHEDE C.O.C | **N.1**

Centro Operativo Intercomunale
Comunità Montana Vallo di Diano

DESCRIZIONE AREA E DATI IDENTIFICATIVI

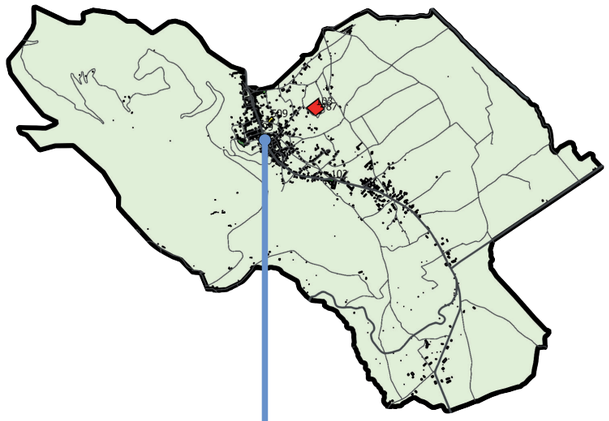



Area:	PUBBLICA	Ubicazione: Sede Municipale	
Coordinate		4045731 N	1548019 E
Superficie (mq.)		900 circa	
Capienza			
Destinazione		Sede uffici comunali	
Tipo di struttura		Cemento armato e muratura	
Tipo di accesso		Pedonale da ingresso su strada comunale	
Principali percorsi di accesso		Dir. N-S: Strada regionale SR426 Dir. E-O: Strada comunale Via Europa	

Dotazione Servizi	elettricità	gas	acqua	servizi igienici	fognatura	mensa	elisuperficie
	SI	NO	SI	SI	SI	NO	NO
	Note: La struttura possiede tutti gli allacci.						

NON IDONEITÀ	RISCHIO IDROGEOLOG.	RISCHIO IDRAULICO	RISCHIO SISMICO	RISCHIO INCENDIO BOSCHIVO	RISCHIO INDUSTRIALE	RISCHIO TRASPORTI

CARATTERISTICHE OSPITALITA' AREA

ACCOGLIENZA TENDOPOLI: Numero persone ospitabili Numero Tende

ACCOGLIENZA COPERTA : Numero persone ospitabili

ATTESA DELLA POPOLAZIONE : Numero di persone accoglibili



CENTRO OPERATIVO COMUNALE Municipio

SEGNALETICA:

COMUNE DI SAN PIETRO AL TANAGRO
Provincia di Salerno
PIANO DI PROTEZIONE CIVILE
CENTRO OPERATIVO COMUNALE (C.O.C)
STRUTTURA DI COORDINAMENTO COMUNALE

C.O.C
CENTRO OPERATIVO COMUNALE